

Карта современного использования территории (Опорный план)
М 1:5000: М 1:10000



M 1.5000



M 1:10000

Объекты социального назначения

1. Администрация Изыжского сельсовета
2. МКП "Изыжские ЖКХ"
3. Почтовое отделение
4. Фельдшерско-акушерский пункт
5. МБУК "Изыжский СДК"
6. Библиотека (в здании СДК)
7. МБОУ "Изыжская средняя школа"
8. МБОУ детский сад общеразвивающего вида Колосок
9. Спортивный сооружение (хоккейная коробка)
10. Детская площадка
11. Печерня
12. Магазины

Объекты сельскохозяйственного и производственного назначения

1. Кирпичный завод
2. Ветеринарная станция
3. Карьер глины

Условные обозначения

Тренинг

- | | | | |
|-------------------------------------------------------------------------------------|-------------------------------|-------------------------------------------------------------------------------------|----------------------------|
|  | Граница муниципального района |  | Граница населенного пункта |
|  | Граница сельского поселения |  | Границы участков, стоящих |

Функциональные зоны

- | | | | |
|---------------------------------------------------------------------------------------|---------------------------------------------------------------------|---------------------------------------------------------------------------------------|--------------------------------------------------------|
|  | Зона застройки индивидуальными жилыми домами |  | Зона сельскохозяйственных угодий |
|  | Общественно-деловые зоны |  | Производственная зона сельскохозяйственных предприятий |
|  | Зоны сельскохозяйственного использования |  | Зоны рекреационного назначения |
|  | Производственные зоны, зоны инженерной и транспортной инфраструктур |  | Зона кладбищ |
|  | Зона складирования и захоронения отходов |  | Иные зоны |
|  | Зона транспортной инфраструктуры | | |

Иные территории

-
- Поверхностные водные объекты

Границы территорий объектов культурного наследия

- | | | | |
|---------------------------------------------------------------------------------------|----------------------------------------------------------|---------------------------------------------------------------------------------------|----------------------|
|  | Граница территории объекта культурного наследия (курган) |  | Номер по экспликации |
|---------------------------------------------------------------------------------------|----------------------------------------------------------|---------------------------------------------------------------------------------------|----------------------|

Объекты транспортной инфраструктуры

- A** Автобусный остановочный пункт

-
- Мостовое сооружение









-
- Автомобильные дороги местного значения

- 
- Автомобильные дороги регионального или межмуниципального значения



Улично-дорожная сеть

- | | | | |
|---------------------------------------------------------------------------------------|-------------------------|---------------------------------------------------------------------------------------|-----------------------------------|
|  | Главная улица |  | Поселковая дорога |
|  | Улица в жилой застройке |  | Хозяйственный проезд, скотопрогон |



Объекты социального обслуживания

- | существующие | | планируемые | |
|---------------------------------------------------------------------------------------|------------------------------------|---------------------------------------------------------------------------------------|-----------------------------------------------------------|
|  | Администрация Изыжского сельсовета |  | МБОУ "Изыжская средняя школа" |
|  | МКОП "Изыжское ЖКО" |  | МДОУ детский сад общеразвивающего вида КОЛОБОК |
|  | Почтовое отделение |  | Спортивное сооружение (хоккейная коробка) |
|  | Фельдшерско-акушерский пункт |  | Детская площадка |
|  | МБУК Изыжский СДК |  | Пекарня |
|  | Библиотека (в здании СДК) |  | Магазин |
|  | Парк отдыха |  | Объект культурно-досугового (клубный тип) (ликвидируемый) |



реконструируемые

- | | |
|---------------------------------------------------------------------------------------|---------------------------------|
|  | Спортивное сооружение (стадион) |
|  | Гладбище (реконструируемое) |
|  | Детская площадка |

Объекты сельскохозяйственного и производственного назначения

-  Кирпичный завод
 -  Ветеринарная станция

Объекты инженерной инфраструктуры

- | | | | |
|---------------------------------------------------------------------------------------|--------------------------------------------|---------------------------------------------------------------------------------------|----------------|
|  | Теплопровод распределительный (квартирный) |  | Котельная |
|  | Линии электропередачи 6кВ |  | Эластресовская |
|  | Линии электропередачи 110кВ |  | Водонапорная |
|  | Водопровод |  | Водозабор |
|  | Линия связи |  | Станция связи |

Зоны с особыми условиями использования территории

- Санитарно-защитная зона предприятий, сооружений и иных объектов
- Придорожная санитарно-защитная зона

ПРИМЕЧАНИЯ:

1. Внесение изменений согласно Постановлению администрации Алтайского района Республики Хакасия: № 73 от 25.02.2022
2. Перечень объектов культурного наследия, обозначенных на чертеже, см. в текстовой части материалов по обоснованию, раздел 2.1.1.3

[illegible]