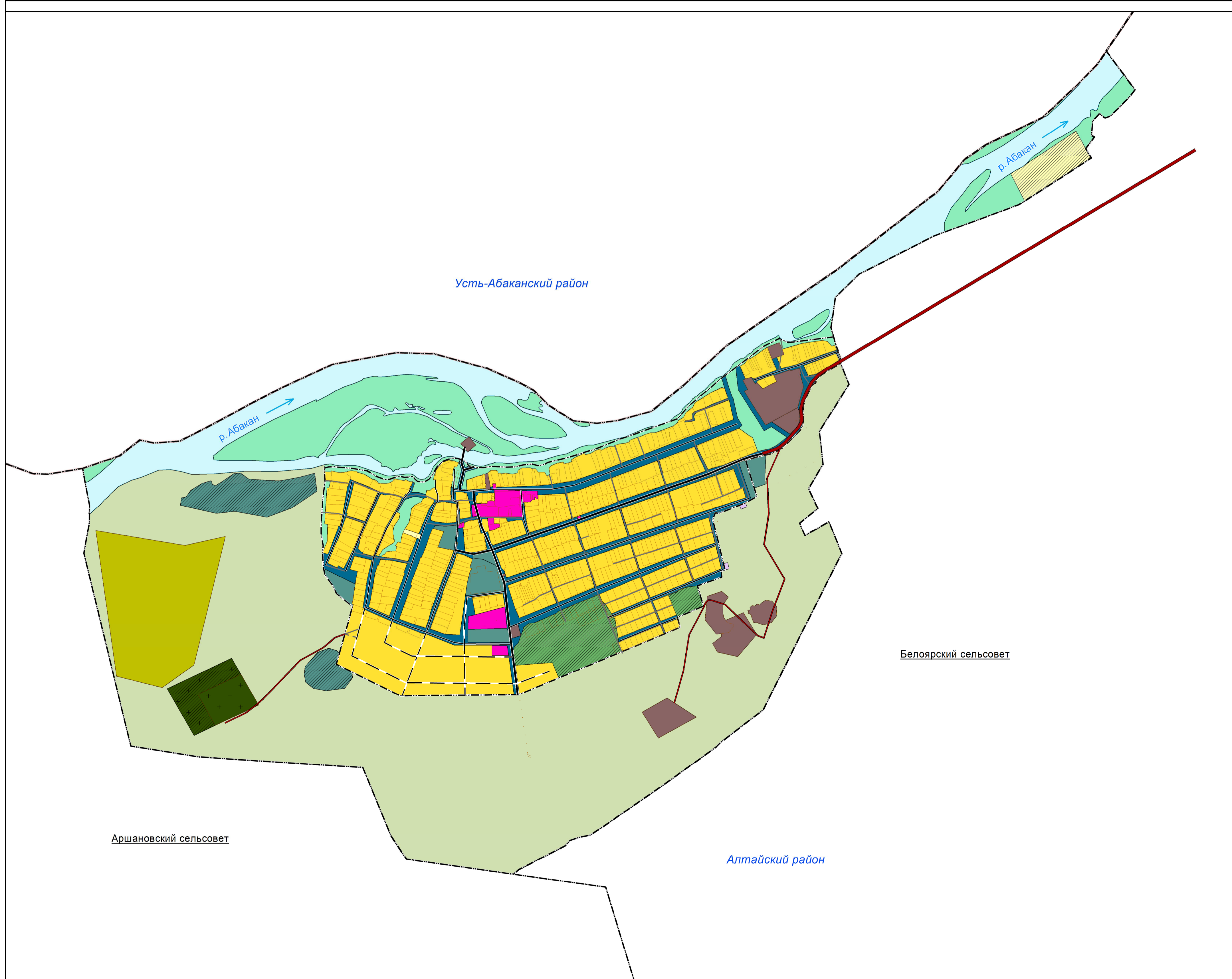


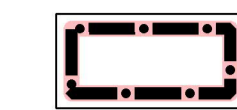
Внесение изменений в генеральный план и правила землепользования и застройки
Изыхского сельсовета Алтайского района Республики Хакасия

Карта функциональных зон
М 1:10000

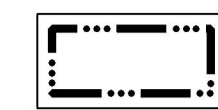


Условные обозначения

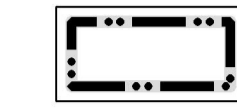
Границы существующие




Граница муниципального района



Граница населенного пункта



Граница сельского поселения




Границы участков, стоящих на кадастровом учете


Функциональные зоны планируемые



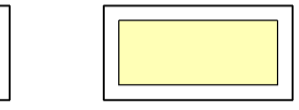
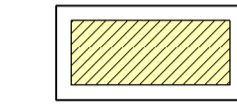
существующие



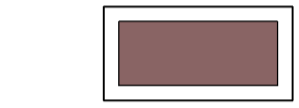
Зона застройки индивидуальными жилыми домами




Общественно-деловые зоны



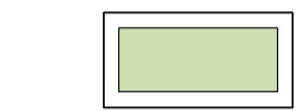
Зоны сельскохозяйственного использования




Производственные зоны, зоны инженерной и транспортной инфраструктур



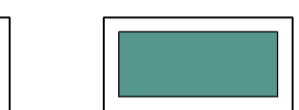
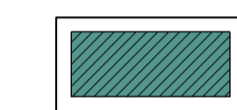
Зона транспортной инфраструктуры



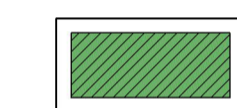
Зона сельскохозяйственных угодий



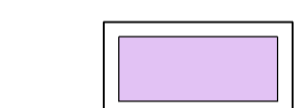

Производственная зона сельскохозяйственных предприятий



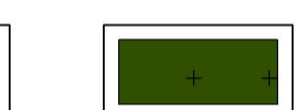
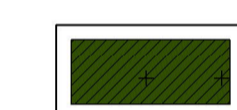
Зоны рекреационного назначения



Зона озелененных территорий специального назначения



Зона складирования и захоронения отходов



Зона кладбищ



Иные зоны

Иные территории

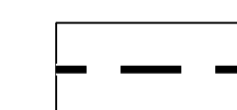


Поверхностные водные объекты

Функциональные зоны планируемые



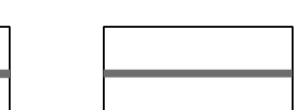
Главная улица



Улица в жилой застройке

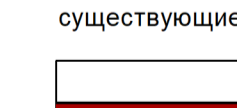


Поселковая дорога




Хозяйственный проезд, скотопрогон

Объекты транспортной инфраструктуры существующие



Автомобильные дороги местного значения



Автомобильные дороги регионального или межмуниципального значения

ПРИМЕЧАНИЕ:
Внесение изменений согласно Постановлению администрации Алтайского района Республики Хакасия №73 от 25.02.2022

					2-03/21					
					Внесение изменений в генеральный план и правила землепользования и застройки Изыхского сельсовета Алтайского района Республики Хакасия					
Изм.	Коп.уч.	Лист	№ док.	Подп.	Дата	Генеральный план Утверждаемая часть	Стадия	Лист	Листов	
Разраб.	Коптов				05.21		ГП	3	10	
Проверил	Сиробов				05.21					
Руковод.	Секретенко				05.21					
					Карта функциональных зон М 1:10000			ООО "Землемер-Метео"		
Н.контр.	Харитонов				05.21					