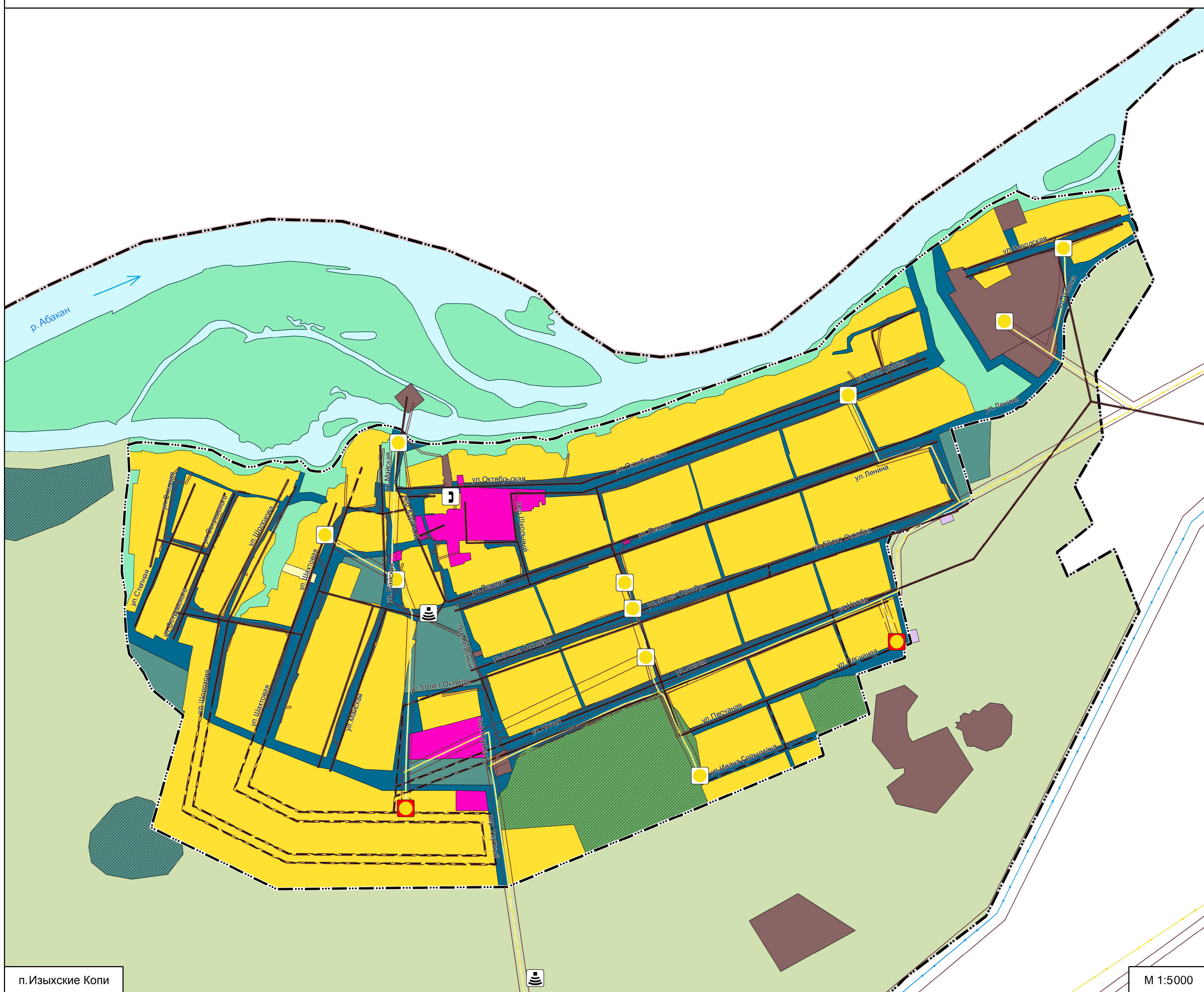


Внесение изменений в генеральный план и правила землепользования и застройки
Изыхского сельсовета Алтайского района Республики Хакасия

Карта инженерной инфраструктуры. Карта электроснабжения и связи
М 1:5000; М 1:10000



п. Изыские Копи

М 1:5000



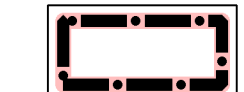
Изыхский сельсовет

М 1:10000

Условные обозначения

Границы

существующие



Граница муниципального района

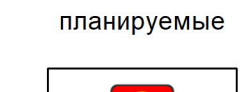
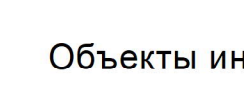



Граница населенного пункта

Граница сельского поселения

Функциональные зоны

планируемые

существующие



Зона застройки индивидуальными жилыми домами

Общественно-деловые зоны

Зоны сельскохозяйственного использования

Производственные зоны, зоны инженерной и транспортной инфраструктур

Зона транспортной инфраструктуры

Зона сельскохозяйственных угодий

Производственная зона сельскохозяйственных предприятий

Зоны рекреационного назначения

Зона озелененных территорий специального назначения

Зона складирования и захоронения отходов

Зона кладбищ

Иные зоны

Иные территории

существующие




Поверхностные водные объекты

Объекты инженерной инфраструктуры

планируемые

существующие



Электрическая подстанция 6 кВ



Линии электропередачи 6кВ



Линии электропередачи 110кВ



Автоматическая телефонная станция



Линия связи



Станция связи


Зоны с особыми условиями использования территорий

планируемые

существующие



Охранная зона объектов электросетевого хозяйства (вдоль линий электропередачи, вокруг подстанций)



Охранная зона линий и сооружений связи

ПРИМЕЧАНИЕ:
Внесение изменений согласно Постановлению администрации Алтайского района
Республики Хакасия №73 от 25.02.2022

						2-0321		
						Внесение изменений в генеральный план и правила землепользования и застройки Изыхского сельсовета Алтайского района Республики Хакасия		
Изм.	Колон.	Лист	Изм.	Подп.	Дата	Изыхский сельсовет		
Разработ.	Состав.	05.21				Страна	Лист	Листов
Проверил.	Состав.	05.21				Материалы по обоснованию	гп	10
Руковод.	Состав.	05.21				Карта инженерной инфраструктуры. Карта электроснабжения и связи М 1:5000; М 1:10000	ООО "Землемер-Метрос"	10
Н.директ.	Кадитонов	05.21						