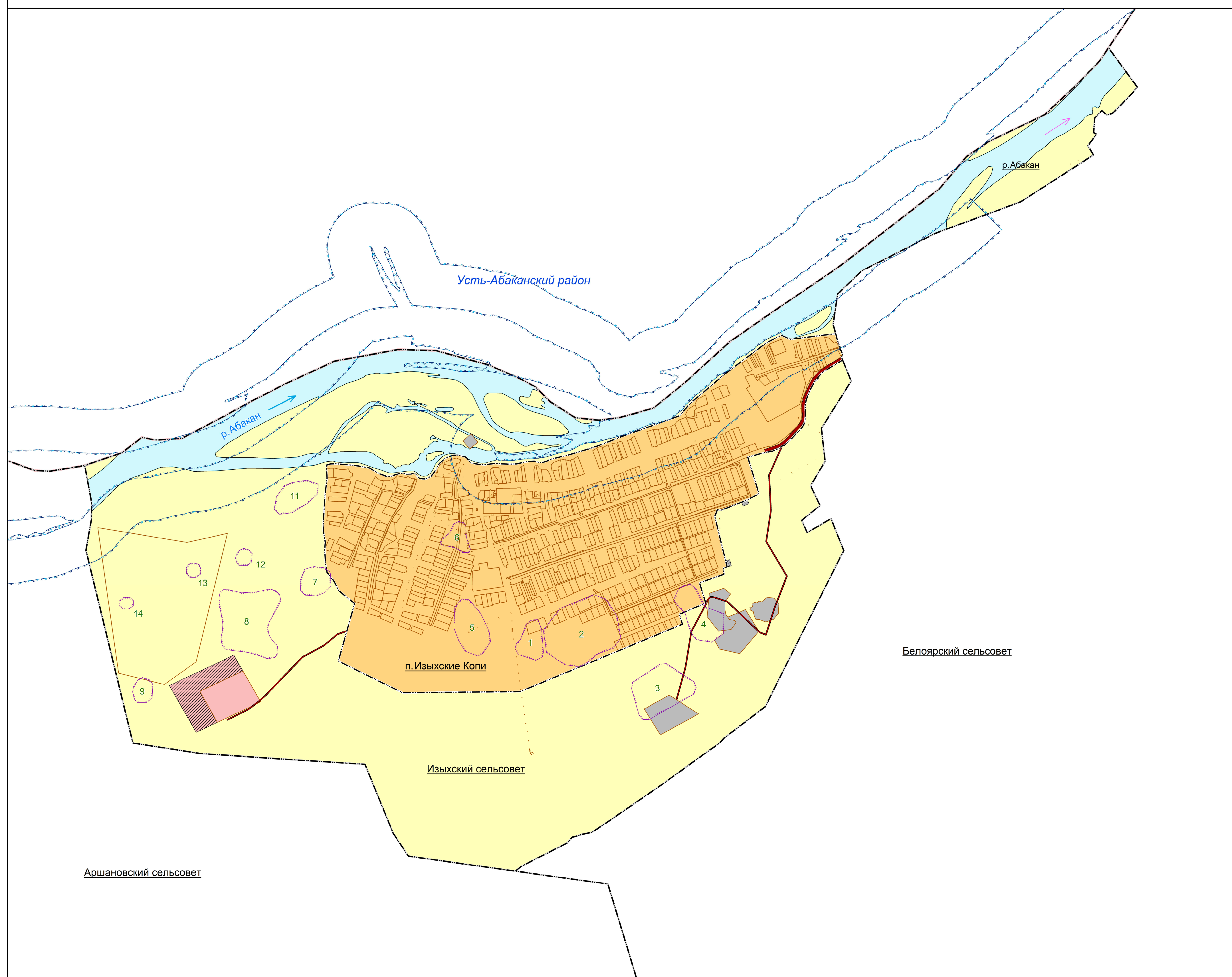


Проект внесения изменений в генеральный план и правила землепользования и застройки
Изыхского сельсовета Алтайского района Республики Хакасия

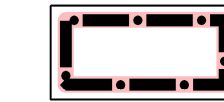
Карта границ населенных пунктов, входящих в состав сельсовета
М 1:10000



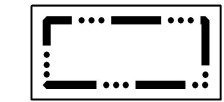
Условные обозначения

Границы

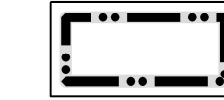
существующие



Граница муниципального района



Граница населенного пункта



Граница сельского поселения




Границы участков, стоящих на кадастровом учете

Категории земель

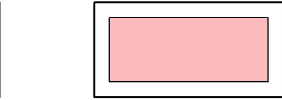
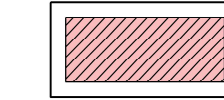
планируемые




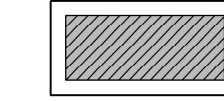
существующие



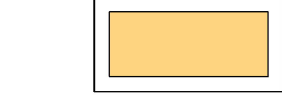
Земли сельскохозяйственного назначения



Земли особо охраняемых территорий и объектов




Земли промышленности, энергетики, транспорта, связи, радиовещания, телевидения, информатики, земли для обеспечения космической деятельности, земли обороны, безопасности и земли иного специального назначения



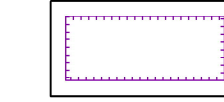
Земли населенных пунктов

Иные территории



Поверхностные водные объекты

Границы территорий объектов культурного наследия

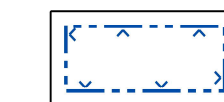


Граница территории объекта культурного наследия (курган)

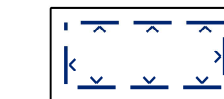


Номер по экспликации

Зоны с особыми условиями использования территории

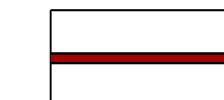


Прибрежная защитная полоса

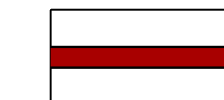


Водоохранная зона

Объекты транспортной инфраструктуры



Автомобильные дороги местного значения



Автомобильные дороги регионального или межмуниципального района

ПРИМЕЧАНИЕ

1. Перечень объектов культурного наследия, обозначенных на чертеже, см. в текстовой части материалов по обоснованию, раздел 2.1.1.3

Аршановский сельсовет

Белоярский сельсовет

п. Изыхские Копи

Изыхский сельсовет

						2-03/21			
						Проект внесения изменений в генеральный план и правила землепользования и застройки Изыхского сельсовета Алтайского района Республики Хакасия			
Изм.	Коп. уч.	Лист	№ док.	Подп.	Дата	Генеральный план Утверждаемая часть	Стадия	Лист	Листов
Разраб.	Копеев				05.21		ГП	2	10
Проверил	Сиробов				05.21				
Руковод.	Секретенко				05.21				
Н.контр.	Харитонов				05.21	Карта границ населенных пунктов, входящих в состав сельсовета М 1:10000	ООО "Землемер-Метео"		