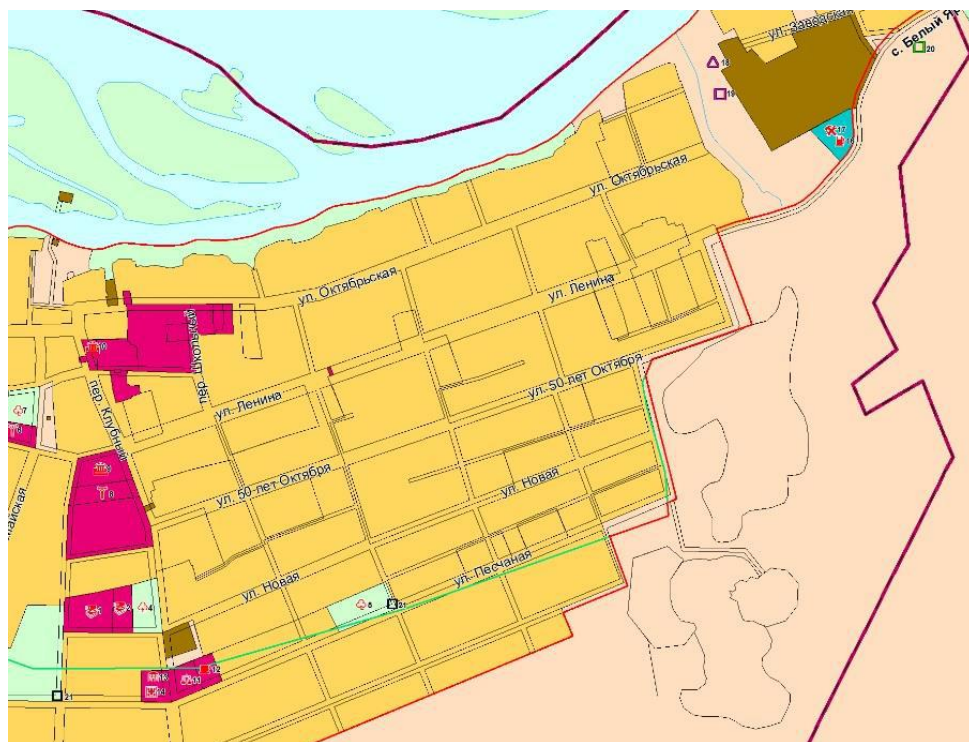


## Проект внесения изменений

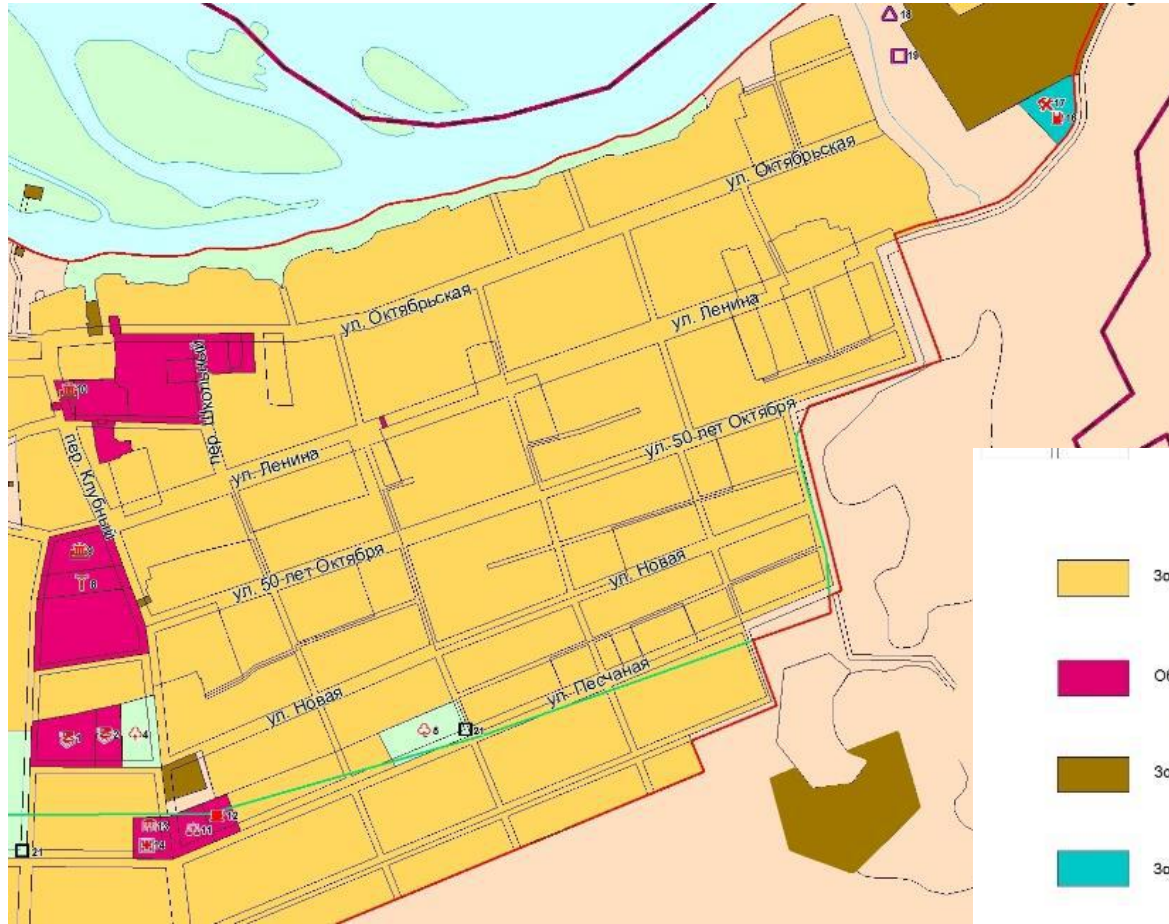
в Генеральный план Изыхского сельсовета, утвержденный решением Совета депутатов Изыхского сельсовета от 27.12.2012 г. № 59 и Правила землепользования и застройки Изыхского сельсовета, утвержденные решением Совета депутатов Изыхского сельсовета от 27.12.2012 г. № 60

1.1. Изменение функциональной зоны (сельскохозяйственных угодий - пашни) на функциональную зону (зона промышленных и коммунально-складских объектов) в отношении территории с южной стороны земельного участка с кадастровым номером 19:04:090201:2 расположенного на юго-восток от п. Изыхские Копи.



1.1.1. Фрагмент карты функционального зонирования Изыхского сельсовета (существующая)



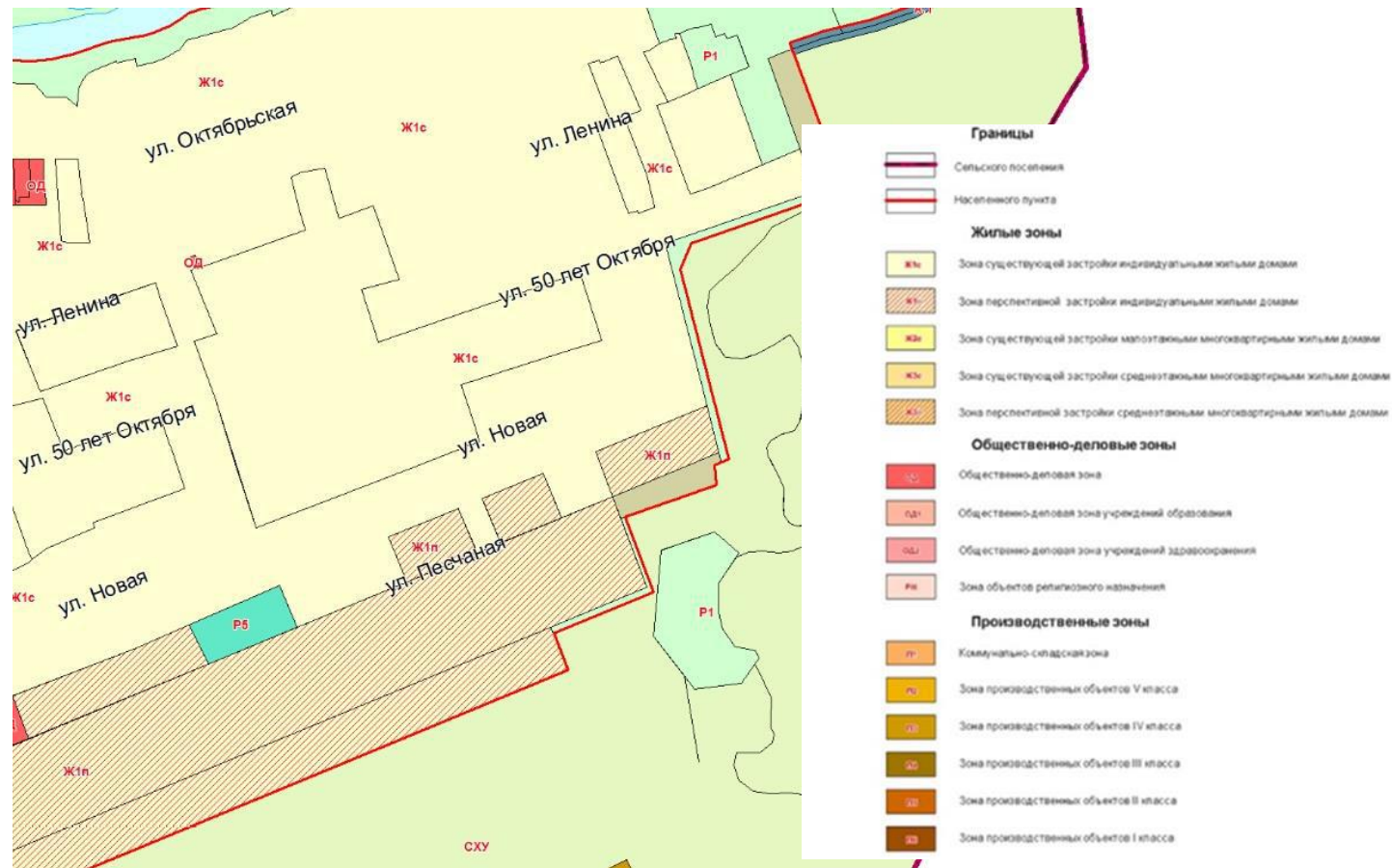


1.1.2. Фрагмент карты функционального зонирования Изыхского сельсовета (после внесения изменений)



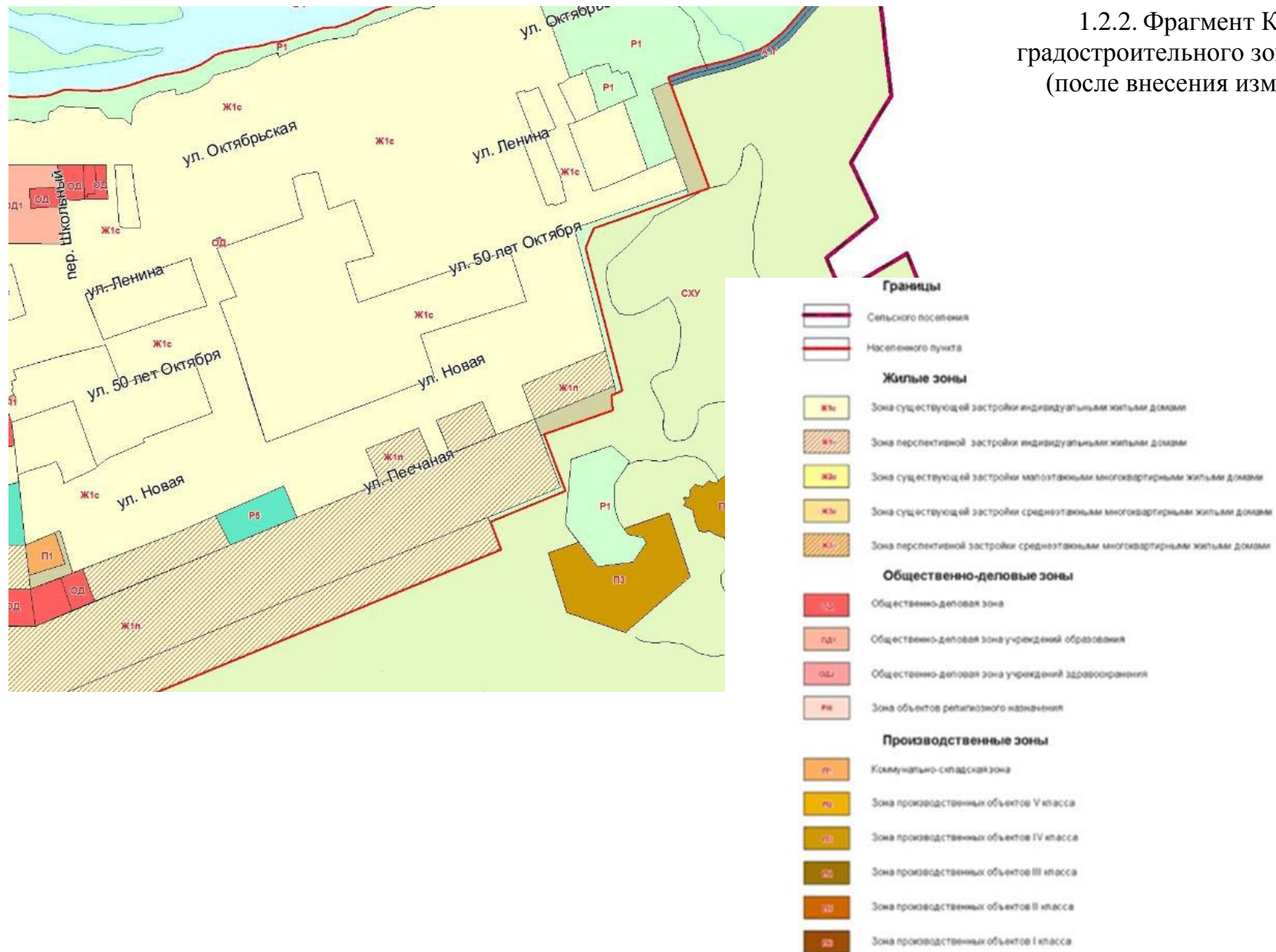
1.2. Изменения территориальной зоны СХУ (сельскохозяйственные угодья в составе земель сельскохозяйственного назначения) на территориальную зону ПЗ (зона производственных объектов IV класса (санитарно-защитная зона 100 м) в отношении территории с южной стороны земельного участка с кадастровым номером 19:04:090201:2 расположенного на юго-восток от п. Изыхские Копи

### 1.2.1. Фрагмент карты градостроительного зонирования (существующая)





### 1.2.2. Фрагмент карты градостроительного зонирования (после внесения изменений)



Изменения внести во все карты Генерального плана Изыхского сельсовета